

Dle rozdělovníku

Váš dopis ze dne

číslo jednací

vyřizuje / telefon

Jihlava

SZ-MMJ/OD/23033/2024

Ing. Hynek Schimmer / 565 593 521

16. 4. 2024

MMJ/OD/89444/2024-SchH

UID:Jihlv24v00s0g

Rozhodnutí

Magistrát města Jihlavy, odbor dopravy, jako silniční správní úřad příslušný podle § 40 odst. 4 písm. a) zákona č.13/1997 Sb., o pozemních komunikacích, ve znění pozdějších předpisů, (dále jen „zákon o pozemních komunikacích“) rozhodl podle § 24 zákona o pozemních komunikacích ve věci žádostí o povolení uzavírky pozemních komunikací výše uvedeného účastníka řízení – žadatele

takto:

Magistrát města Jihlavy, odbor dopravy, po projednání s Policií ČR, Krajského ředitelství kraje Vysočina, odboru vnější služby, dopravního inspektorátu Jihlava (dále jen „Policií ČR“) a po projednání s dotčenými orgány a osobami, podle ust. § 24 zákona o pozemních komunikacích a podle ust. § 39 vyhlášky č. 104/1997 Sb., kterou se provádí zákon o pozemních komunikacích, **vyhovuje** žádosti doručené odboru dopravy **dne 16. 4. 2024** od účastníka řízení, kterým je firma **Krajská správa a údržba silnic Vysočiny, příspěvková organizace, Kosovská 16, 586 01 Jihlava IČO: 00090450** a

povoluje

uzavírku úseku silnice II/348, II/351 v Polné**a nařizuje objížďku**

pro veškerá vozidla z důvodu rekonstrukce povrchu silnice včetně výškové úpravy poklopů

takto:

Termín uzavírky: od **24. 4. 2024. do 30. 4. 2024**

ETAPA I: 24. 4. 2024 – 29. 4. 2024 **ETAPA II:** 30. 4. 2024

Uzavřený úsek silnice: v úseku silnice II/348, II/351 v Polné

Délka uzavírky: cca 0,280 km

Obousměrná objížďková trasa pro veškerý provoz bude vedena takto:

ETAPA I.: Ve směru od Jihlavy **po silnici III/34820, III/2514, II/351 přes Dobrouť, Lipinu, II/353 přes Zhoř, II/348 do Záborné.** Objížďná trasa je obousměrná.

Pro vozidla VLOD: Ve směru od Jihlavy **po silnici III/34820, III/2514, II/351 ul. Jungmanova, ul. Palackého na silnici II/348.** Délka objížďné trasy **15,3 km.**

ETAPA II.: Ve směru od Jihlavy **po silnici III/34820, III/2514, II/351 ul. Jungmanova, III/34821 ul. Varhaníkova, III/34821, II/351.** Objížďná trasa je obousměrná. Délka objížďné trasy **2,1 km.**

Veřejná linková doprava (VLOD) bude uzavírkou dotčena:

Po silnici ve výše uvedeném úseku dle dopravnímu úřadu dostupných informací v současné době provozuje veřejnou osobní linkovou dopravu vnitrostátní (dále VLOD) tento dopravce:

ARRIVA autobusy, a.s. (linky 600080 a 760080 – pouze etapa 2)

ICOM transport, a.s. (linky 760590, 760591, 760592, 760770 a 760790)

ZDAR, a.s. (linky 840106, 840216, 840321, 841106 a 841321)

Plánovaný termín uzavírky:

Etapa I: od 24. 4. 2024 do 29. 4. 2024

Etapa II: 30. 4. 2024

Dopravní úřad navrhl následující řešení vedení VLOD:**Etapa I (od 24.4 do 29.4)**

Obousměrná objízdna trasa (viz DIO): autobusová stanice – II/351 (ul. Havlíčkova) – II/351 (ul. Tyršova) – obsluha zastávky "Polná, kino" – III/34820 (ul. Na Lázni) – III/34820 (ul. Žejdicova) – III/3514 (ul. alej Svobody) – II/351 (ul. Jungmannova) – II/351 (ul. Indusova) – ul. Palackého (MK od synagogy kolem bytových domů) – II/348 (ul. Palackého) a dále po své původní trase [+2 km].

Obousměrná objízdna trasa spojů 840216/1, 4: II/351 (ul. Tyršova, od žel. st.) – III/34820 – obsluha zastávky "Polná, kino", dále po objízdne trase a zpět na původní trasu u zastávky "Polná, Palackého" (spoje vynechají zastávku "Polná, aut. st.").

Linka 760591 ve směru od/do Dobrouťova pojedí obousměrně přes zastávky "Polná, kino" a "Polná, Kateřinov".

Etapa II (30. 4. 2024)

Obousměrná objízdna trasa (viz DIO): II/348 (ul. Tyršova) – obsluha zastávky "Polná, kino" – III/34820 (ul. Na Lázni) – III/34820 (ul. Žejdicova) – III/3514 (ul. alej Svobody) – II/351 (ul. Jungmannova) – II/351 (ul. Indusova) – III/34821 (ul. Varhánkova) – autobusová stanice [+1,6 km].

Obousměrná objízdna trasa pro spoje VLOD jedoucí ve směru od/do Věžničky: autobusová stanice – III/34821 (ul. Varhánkova) – II/351 (ul. Indusova) – II/351 (ul. Jungmannova) – III/3514 (ul. alej Svobody) – III/34820 (ul. Žejdicova, směr Věžnička) a dále po své původní trase (beze změny ujetých km). Spojí VLOD ve směru z Jihlavy obslouží zastávku "Polná, Jungmannova ul.".

Linka 760591 ve směru od/do Dobrouťova pojedí obousměrně po silnicích III/34821 (ul. Varhánkova) a II/351 (ul. Indusova a Jungmannova).

Spoje 760591/9, 11, 15 obslouží zastávky v Polné v pořadí žel. st. – kino – Kateřinov – aut. st. – Dobrouťov, rozc. atd.

Spoje 840216/1, 4 budou zkráceny na zastávku "Polná, aut. st." [- 1 km].

Dotčené zastávky:

Zastávka "Polná, Jungmannova ul." bude po dobu trvání etapy I (od 24.4 do 29.4) dočasně přemístěna na zastávku "Polná, Kateřinov".

Zastávka "Polná, aut. st." pro spoje 840216/1, 4 bude po dobu trvání etapy I (od 24.4 do 29.4) dočasně přemístěna na zastávku "Polná, kino".

Zastávka "Polná, Kateřinov" ve směru na Polnou bude po dobu trvání etapy 2 (dne 30.4) dočasně přemístěna na zastávku "Polná, Jungmannova ul.". Ve směru na Jihlavu bude tato zastávka bez obsluhy, bez náhrady (kromě spojů 760591/9, 11, 15 směr Jersín).

Spoje VL0D ve směru od/do zastávky "Polná, žel. st." po dobu trvání etapy 2 (dne 30.4) mimořádně obslouží také zastávku "Polná, kino".

Zastávky "Polná, aut. st."; "Polná, kino" a "Polná, žel. st." budou obslouženy vybranými spoji dle frekvence cestujících a oběhových možností dopravce.

Požadavky na zhotovitele:

Zhotovitel je povinen označit prostor pro dočasně přemístěné zastávky dle platných předpisů a norem na dopravní značení včetně výlepové plochy pro jízdní řády. Dále je povinen označit neobsloužené zastávky informací: „Zastávka je po dobu uzavírky bez obsluhy.“

Další informace:

Na dobu trvání etapy I (od 24.4 do 29.4) bude schválen výlukový jízdní řád linek 760591, 760770, 760790, 840106, 840216, 840321, 841106 a 841321.

Vzhledem k délce objízdne trasy a pravděpodobnému souběhu s dalšími uzavírkami / charakteru využívaných komunikací není možné garantovat všechny návaznosti z řádného jízdního řádu.

Z důvodu dodržení minimálních lhůt pro zajištění všech procesů v souvislosti se schválením jízdních řádů a informováním cestujících potřebují dotčené správní orgány dobu alespoň 5 dnů před faktickým spuštěním uzavírky a provozu po objízdne trase.

Veškeré dopravní značení bude provedeno dle schválených situačních nákresů, které jsou nedílnou součástí rozhodnutí zasílaného žadatelí.

Pro uzavírku silnice se stanovují tyto podmínky:

- 1) Na návrh místní úpravy, po písemném vyjádření Policie ČR, Krajského ředitelství kraje Vysočina, odboru vnější služby, dopravního inspektorátu Jihlava (dále jen „Policie ČR“) rozhodl odbor dopravy Magistrátu města Jihlavy tak, jak je výše uvedeno. Žadatel zajistí označení uzavírky před jejím započítáním dopravním značením stanoveným dle § 77 odst. 1 písm. c) zák. č. 361/2000 Sb., ve znění pozdějších předpisů, odborem dopravy Magistrátu města Jihlavy, po písemném vyjádření policie ČR DI. Orientační situační plánec vedení objízdnych tras je nedílnou přílohou rozhodnutí zasílaného žadatelí.
- 2) Osazení dopravního značení bude provedeno podle grafické přílohy, bude v souladu s ustanoveními zákona o silničním provozu, vyhlášky č.294/2015 Sb., kterou se provádí zákon o silničním provozu a bude splňovat požadavky ČSN EN 12899-1 „Stálé svíslé dopravní značení“ a další související předpisy a normy. ***Grafická příloha dopravního značení (situace rozmístění dopravních značek) je nedílnou součástí tohoto rozhodnutí zasílaného žadatelí!! Jako závaznou metodickou pomůcku lze dále použít „Zásady pro dopravní značení na pozemních komunikacích vydání II.“ – TP 66 vydané Centrem dopravního výzkumu Brno.***
- 3) Zhotovitel prací zajistí udržování tohoto dopravního značení v řádném stavu po dobu provádění prací a jeho odstranění po skončení uzavírky. Zároveň bude provedena pasportizace povrchů komunikací objízdnych tras pro potřeby případných oprav.
- 4) Zástupcům policie ČR DI zůstává vyhrazeno právo kontroly značení a je nutno respektovat případně další pokyny tohoto orgánu.
- 5) **Zhotovitelem stavby musí být po celou dobu stavby zajištěn přístup k sousedním**

nemovitostem.

- 6) **Veškeré místní komunikace, po kterých je vedena objízdná trasa (zejména VL0D) budou pasportizovány, a to před a po ukončení prací (uzavírky). Žadatel odpovídá správci komunikací za veškeré škody na místních komunikacích a jejich součástí (dopravní značení, zábradlí, uliční vpusti, stožáry VO a SSZ apod.), které vzniknou v souvislosti s uzavírkou a objízdou trasou.**

Případná poškození těchto komunikací odstraní žadatel na vlastní náklady dle požadavků správce místních komunikací a komunikace budou vedeny v původní, resp. řádný stav!

- 7) **Zhotovitel stavby pokud to bude technicky možné, umožní průjezd do přilehlých firem a nemovitostí, buď z jedné, nebo druhé strany opravovaného úseku silnice – případně po staveništi.**
- 8) V případě, že omezení provozu na pozemní komunikaci bude zahájeno nebo ukončeno v jiných termínech, než jsou uvedeny v tomto povolení (pozdější zahájení prací a omezení provozu než k prvnímu dni platnosti povolení nebo dřívější ukončení prací a plné obnovení provozu než je poslední den platnosti tohoto povolení), žadatel tuto informaci sdělí **BEZODKLADNĚ** Magistrátu města Jihlavy, odboru dopravy telefonicky na tel.: 565 593 521 a na Národní dopravní informační centrum (NDIC), Slovenská 7/1124, Ostrava – Přívoz, PSČ 702 00, telefonicky na 596 663 556 popř. 596 663 550 nebo e-mailem (s potvrzením o doručení) ndic@rsd.cz.
- 9) V souladu s ustanovením § 24 odst. 1 zákona o pozemních komunikacích nikdo nemá nárok na náhradu případných ztrát, jež mu vzniknou z důvodu uzavírky nebo objíždky.

Zodpovědná osoba: Za splnění podmínek tohoto rozhodnutí zodpovídá žadatel: Krajská správa a údržba silnic Vysočiny, příspěvková organizace, Kosovská 16, 586 01 Jihlava IČO: 00090450

kontaktní osobou za žadatele je určen **Tomáš Rejcha tel:774869909**

zodpovědná osoba dopravního značení je: **Milan Šerý tel.č.: 728628231**

V případě neplnění stanovených podmínek může silniční správní úřad toto udělené povolení podle § 24 odst. 4 silničního zákona omezit nebo zrušit !!!

Odůvodnění

Dne 16. 4. 2024 podal žadatel žádost o uzavírku silnice II/348, II/351 v Polné z důvodu rekonstrukce povrchu silnice včetně výškové úpravy poklopů. Z předložených dokladů, získaných podkladů pro rozhodnutí silniční správní úřad dospěl k závěru, že povolením uzavírky v souladu s tímto rozhodnutím, dojde k co nejméně negativnímu ovlivnění silničního provozu a ve věci rozhodl.

Po projednání uzavírky dle § 24 zákona o pozemních komunikacích dospěl silniční správní úřad k závěru, že při dodržení stanovených podmínek je možné žádosti vyhovět a rozhodl tak, jak je ve výroku uvedeno.

Poučení o odvolání

Proti tomuto rozhodnutí může účastník řízení, kterému se oznamuje, podat ve lhůtě do 15 dnů ode dne jeho oznámení odvolání ke Krajskému úřadu Kraje Vysočina podáním učiněným u Magistrátu města Jihlavy, odboru dopravy, který jej vydal. Odvolání proti tomuto rozhodnutí nemá dle § 24 odst. 4 zákona o pozemních komunikacích odkladný účinek.

podepsáno elektronicky

Ing. Bc. Karel Trojan, Ph.D., v. r.

vedoucí oddělení silničního hospodářství a komunálních služeb

Rozdělovník:

účastníci řízení

Krajská správa a údržba silnic Vysočiny, příspěvková organizace, Kosovská 16, 586 01 Jihlava, IČO: 00090450

Město Polná

Obec Záborná

Obec Stáj

Obec Zhoř

Obec Dobrouťov

Dotčené orgány státní správy:

Policie ČR DI Jihlava

Dále obdrží na vědomí:

Krajský úřad Kraje Vysočina, odbor dopravy a SH, oddělení dopravní obslužnosti

Zdravotnická záchranná služba Kraje Vysočina, Vrchlického 61, Jihlava

Hasičský záchranný sbor Kraje Vysočina, územní pracoviště Jihlava, Sokolovská 2, Jihlava

Český červený kříž v Jihlavě - dopravní záchranná služba

ICOM transport a.s.

ZDAR, a.s.

ARRIVA autobusy, a.s.

Bodos trval.pavel@bodos.cz

ETAPA I.

STAVBA: II/348, III/351 Polná, Husovo náměstí, ulice Husova
TERMIN OMEZENÍ: 24.4.2024 - 29.4.2024

Uzavřený úsek silnice II/348 ul. Husovo náměstí, Palasckého v Polné pro veškerý provoz „MIMO VOZIDLA STAVBY“.

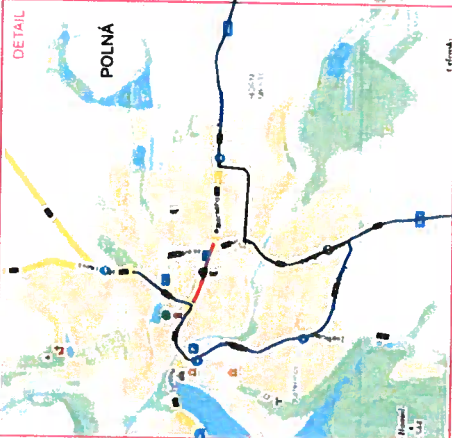
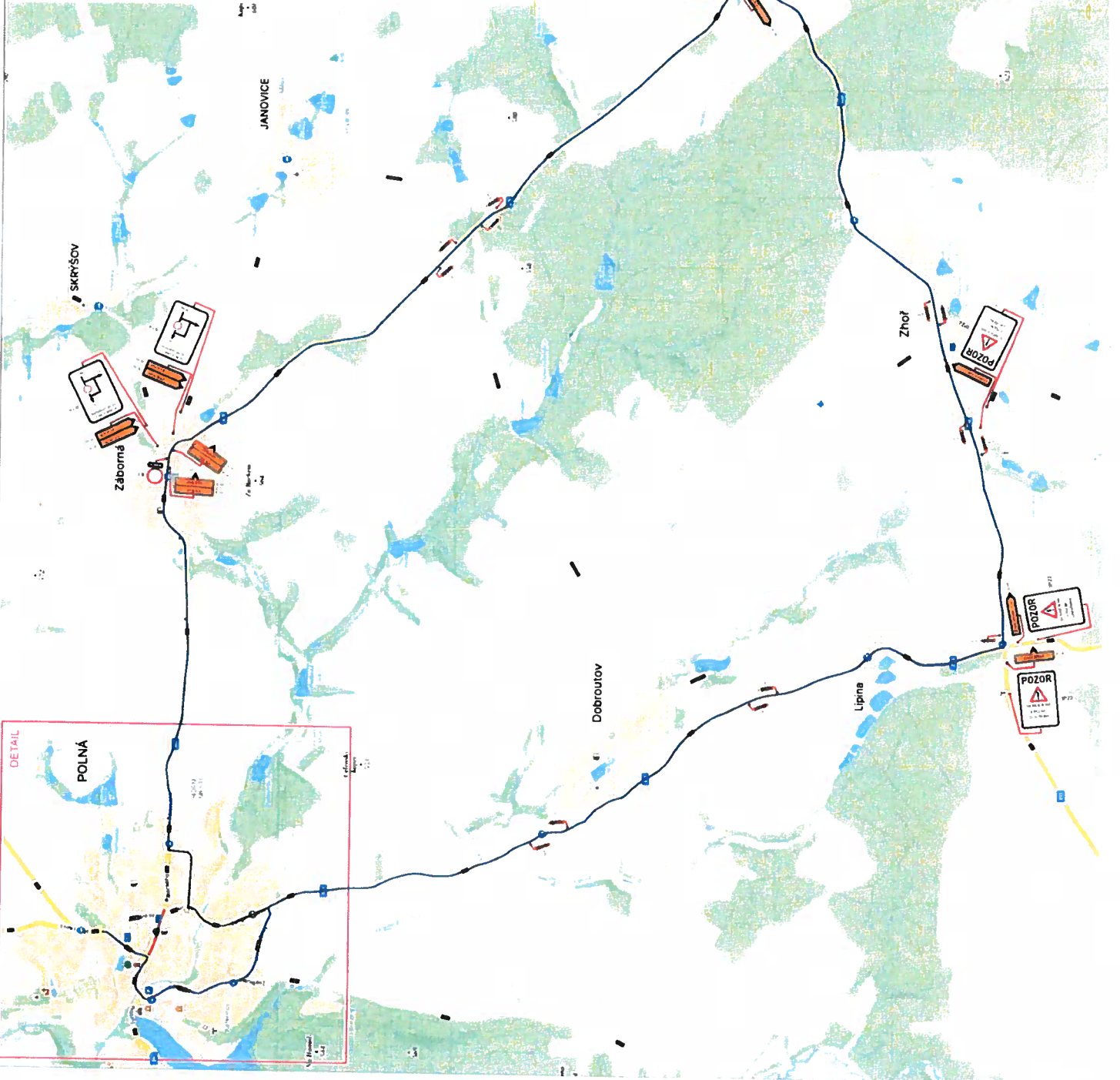
Délka uzavřeného úseku silnice II/348: 280 m

Objízdná trasa pro veškerý provoz po silnici: II/348, II/351, III/353, III/3514, III/34820.

Délka objízdné trasy: 15,3 km

Objízdná trasa pro VL00D po silnici: II/348, II/351, III/3514, III/34820, ul. Palasckého.

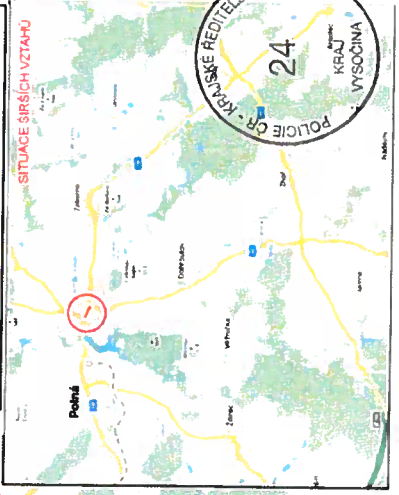
Délka objízdné trasy: 2,4 km



LEGENDA (stavba)

- PRECHODNÉ DOPRAVNÍ ZNAČENÍ
- STÁVNÍCI DOPRAVNÍ ZNAČENÍ
- STÁVNÍCI DOPRAVNÍ ZNAČENÍ - DOČASNĚ ZNEPLATNĚNÉ

1) Veškeré dopravní značení bude realizováno v souladu s TP č. 66
2) Stavění dopravního značení v rozporu se značením bude zrušeno, zrušenímto



ETAPAI. DETAIL

STAVBA: II/348, II/351 Polná, Husovo náměstí, ulice Husova
TERMÍN OMEZENÍ: 24.4.2024 - 29.4.2024

Uzavřený úsek silnice II/348 ul. Husovo náměstí, Paláckého v Polné pro veškerý provoz „MIMO VOZIDLA STAVBY“.

Délka uzavřeného úseku silnice II/348: 280 m

Objezdná trasa pro veškerý provoz po silnicích: II/348, II/351, II/353, II/3514, II/34820.

Délka objezdné trasy: 15,3 km

Objezdné trasa pro VLOD po silnicích: II/348, II/351, II/3514, II/34820, ul. Paláckého.

Délka objezdné trasy: 2,4 km

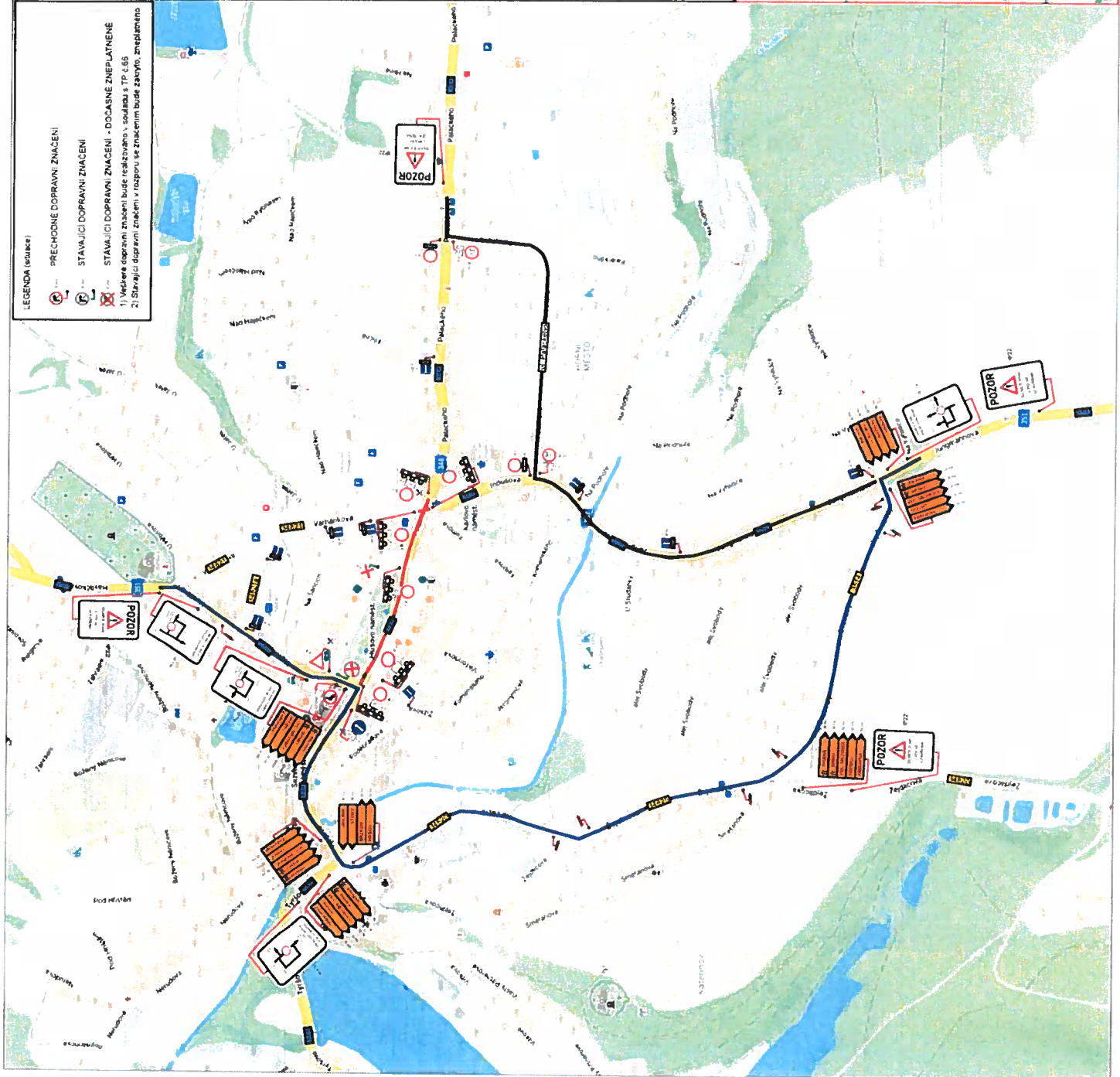
LEGENDA (indukce)

PRECHODNÉ DOPRAVNÍ ZNAČENÍ

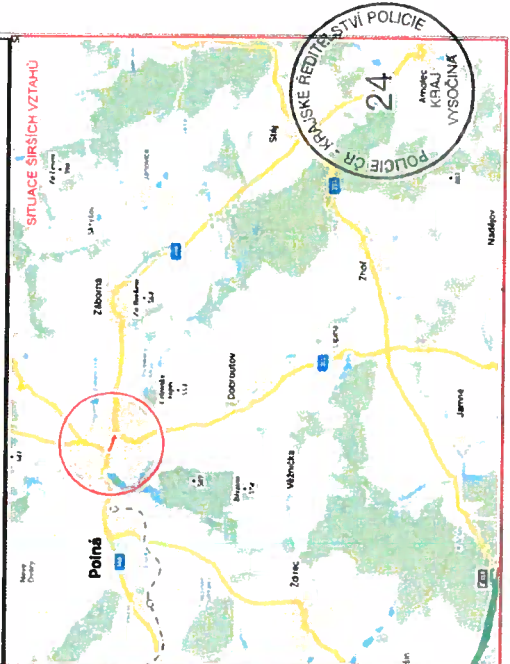
STAVAJÍCÍ DOPRAVNÍ ZNAČENÍ

STAVAJÍCÍ DOPRAVNÍ ZNAČENÍ - DOČASNĚ ZNEMOŽNĚNÉ

1) Veškeré dopravní značení bude realizováno v sobotu 17.4.2024
2) Stavající dopravní značení v rozporu se značením bude zrušeno; zpraeliměno



SITUACE ŠIRŠÍCH VZTAHŮ



ETAPA II.

STAVBA: II/348, II/351 Pořná, Husovo náměstí, ulice Husova
 TERMIN OMEZENÍ: 30.4.2024

- Uzavřený úsek silnice II/348 ul. Husovo náměstí, Palasého v Pořně pro veškerý provoz „MIMO VOZIDLA STAVBY“.
- Délka uzavřeného úseku silnice II/348: 280 m
- Objíždňá trasa pro veškerý provoz po silnicích: II/351, III/3514, III/34820, III/34821, III/34821a.
- Délka objížděné trasy: 2,1 km

LEGENDA (uklady)

- PRECHODNÉ DOPRAVNÍ ZNAČENÍ
- STAVAJÍCÍ DOPRAVNÍ ZNAČENÍ
- STAVAJÍCÍ DOPRAVNÍ ZNAČENÍ - DOČASNĚ ZNEPLATNĚNÉ

1) Veškeré dopravní značení bude realizováno v souladu s TP č. 86
 2) Stavající dopravní značení v rozporu se značením bude zakryto, zneplatněno

